

Cammino Francigena Mare

## Francigena-Mare 05 Villetta di Monterufoli - Bolgheri






Visualizza la mappa interattiva:  
<https://maps.valdicecinaoutdoor.it/>

Map data:  
© OpenStreetMap Contributors

Made by  
Webmapp.it

Cammino Francigena Mare

## Francigena-Mare 05 Villetta di Monterufoli - Bolgheri

Tipo: Cammini |  348 m |  425 m |  21 km

Località di partenza e arrivo: -

## Punti di interesse



### 1. Il querceto di Poggio Castiglione

Emergenza naturalistica

Siamo in un querceto ad alto fusto che presenta una grande ricchezza di specie arboree quali, oltre al cerro, frassino meridionale, carpino bianco, acero campestre, leccio ed agrifoglio.



### 2. Località Dispensa: accesso alla Riserva di Monterufoli-Caselli

Riserve naturali - punto di accesso

Valdicecina  
- OUTDOOR -

### 3. Foresta di Caselli

Emergenza naturalistica

Valdicecina  
- OUTDOOR -


### 4. Area Picnic nella Riserva di Caselli

Area Pic-Nic

Valdicecina  
- OUTDOOR -

### 5. Area Picnic, laghetto di Caselli

Area picnic con accensione fuochi



### 6. Il laghetto di Caselli

Emergenza naturalistica

Il laghetto di Caselli, se pur di origine artificiale, ha subito un lento processo di rinaturalizzazione e oggi ospita importanti ambienti umidi ricchi di vita animale e vegetale. La rana verde è l'anfibio più caratteristico del laghetto. Un luogo ideale per la sosta e punto di partenza di numerosi percorsi.



### 7. Punto panoramico: laghetto di Caselli

Punto Panoramico



### **8. Fattoria e chiesetta di Caselli**

Emergenza storico-culturale

La fattoria sorge sui resti del preesistente castello di Caselli o Caselle, attestato almeno a partire dal 1204. Fu trasformato in Villa dalle famiglie Gotti e Maffei di Volterra tra il 1600 e il 1700 e poi in fattoria dai conti della Gherardesca, proprietari fino al 1924. Oggi è patrimonio della Regione e struttura didattico-ricettiva della Riserva Naturale. La chiesetta è tuttora consacrata. Leggi di più...



### **9. Punto panoramico verso Canneto**

Punto Panoramico



### **10. La cava abbandonata di Serpentino, le Garighe**

Emergenza naturalistica

In località i Gabbri si apre un piazzale ed un fronte di cava oramai rinaturalizzato tra la macchia che testimonia la presenza di attività di scavo di roccia serpentina utilizzata un tempo per realizzare massicciate e come fondo stradale. Insieme alle vicine pendici di Poggio Donato, a cui è dedicato un percorso specifico e cartellonistica di approfondimento, costituisce uno dei luoghi più esemplari per ammirare l'eccezionale flora delle garighe su serpentino, giardini rocciosi naturale con fioriture montane, interessanti specie esclusive di queste rocce ed una boscaglia rupestre con ginepro coccolone, un paradiso per i botanici, una meraviglia per tutti nel periodo primaverile.

*Valdicecina*  
*- OUTDOOR -*

### **11. Area Picnic tra Passo Monticino e Golazze Aperte**

Area Pic-Nic

*Valdicecina*  
*- OUTDOOR -*

### **12. La foresta della Magona**

Emergenza naturalistica

*Valdicecina*  
*- OUTDOOR -*

### **13. Le vigne dell'Ornellaia e del Sassicaia**

Emergenza naturalistica