

Cammino Francigena Mare

Francigena-Mare 01B Certaldo-Gambassi






Visualizza la mappa interattiva:
<https://maps.valdicecinaoutdoor.it/>

Map data:
© OpenStreetMap Contributors

Made by
Webmapp.it

Cammino Francigena Mare

Francigena-Mare 01B Certaldo-Gambassi

Tipo: Cammini |  265 m |  43 m |  11 km

Località di partenza e arrivo: -

Punti di interesse

Valdicecina
- OUTDOOR -

1. Certaldo Alta
Emergenza storico-culturale

Valdicecina
- OUTDOOR -

2. Stazione di Certaldo
Stazione ferroviaria

Valdicecina
- OUTDOOR -

3. Fiume Elsa
Emergenza naturalistica

Valdicecina
- OUTDOOR -

4. Abbazia del Santo Sepolcro e Santa Maria a Elmi
Emergenza storico-culturale

Valdicecina
- OUTDOOR -

5. Villa del Monte
Emergenza storico-culturale

Valdicecina
- OUTDOOR -

6. La Via Francigena per San Gimignano
Emergenza storico-culturale

Valdicecina
- OUTDOOR -

7. Torrente dei Casciani
Emergenza naturalistica

8. I Bollori Emergenza naturalistica

Il fondovalle del Torrente Casciani è caratterizzato da emissioni di gas, associati a risalite di acque termali, che raggiungono la massima concentrazione in corrispondenza della sorgente ipotermale Bollori. Acque classificabili come solfato-alcantino-terrose, con prevalenza di solfato di calcio determinato dal dilavamento di rocce evaporitiche profonde. Si tratta di una polla di acqua torbida per la presenza di argilla, dalla temperatura di 23°. Le emanazioni gassose associate alla sorgente contengono acido solfidrico, anidrite carbonica e gas minori. Da un vecchio pozzo esplorativo poco distante fuoriescono ancora oggi emanazioni gassose e acque tiepide. La sorgente Bollori è stata usata dalle popolazioni locali per la cura di malattie dermatologiche negli animali.

Le acque termali di Gambassi Terme erano già note in epoca medievale, quando Gambassi era una stazione di sosta per i pellegrini ed i viandanti, che viaggiavano lungo la Via Francigena.